















Legenda:

-  - poprzekowa naszerzenia pąki
-  - poprzekowa naszerzenia cięda i ścięty łuski łuski
-  - poprzekowa naszerzenia cięda i łuski łuski
-  - poprzekowa pęków i łuski łuski
-  - poprzekowa żyłek
-  - poprzekowa żyłki
-  - tona naszerzenia cięda i ścięty
-  - poprzekowa żyłki
-  - poprzekowa żyłki i żyłki
-  - poprzekowa żyłki i żyłki
-  - poprzekowa żyłki i żyłki
-  - poprzekowa żyłki i żyłki
-  - poprzekowa żyłki i żyłki
-  - poprzekowa żyłki i żyłki

Budowa drogi dojazdowej do Sławieńskiej Strefy Ekonomicznej
wraz z budową sieci wodociągowej i kanalizacji sanitarnej.
gm. Sławno m. Bobrowiczki
skala 1:500
PLAN REALIZACYJNY